

ES

RUTA DE LA FONT DE LA FORMIGA

Sant
Hilari
Sacalm



Sant Hilari Sacalm

LesGuilleriesKm0.cat


Sant Hilari Sacalm es la **capital de les Guilleries**, el km 0 de un salvaje y -todavía- poco conocido macizo junto al Montseny. Un lugar donde la naturaleza, los bosques y el agua nos regalan con generosidad innumerables sensaciones y experiencias para disfrutar del entorno privilegiado que nos rodea.

Les Guilleries es un lugar ideal para todos los amantes de la naturaleza que cercan refugios auténticos donde poder conectar consigo mismos y despertar todos sus sentidos. Un lugar donde se pueden vivir momentos de todo tipo, como por ejemplo disfrutar de momentos refrescantes bebiendo el agua natural que brota de las más de **100 fuentes municipales**. También pueden bañarse en las aguas transparentes de algunas **rieras o pozas** que hay escondidas por el entorno o, simplemente, sentándose, cerrando los ojos y escuchando la fuerza del agua que cae de alguna cascada aprovechando para soltar los pensamientos por unos momentos.

Para todos aquellos que quieren sentir la adrenalina pueden **practicar diferentes deportes** de alta intensidad como recorridos por largos caminos, BTT i trail running, entre otros. Sin embargo, para los que buscan disfrutar de una experiencia más calmada hay varias rutas para poder hacer paseando por caminos agradables que permiten **descubrir la naturaleza más pura** de Sant Hilari Sacalm.

De lo contrario, si se busca el silencio sólo hay que relajarse en algunos de los miradores del municipio y disfrutar de las vistas panorámicas que nos regalan los paisajes, escuchando el sonido de los pájaros y el rumor del viento pasando en medio de las hojas de los árboles.

Así pues, Sant Hilari es un **lugar privilegiado** donde los amantes de la naturaleza pueden **disfrutarla y sentirla de mil maneras diferentes**.



índice

| | |
|----|----------------------------------|
| 6 | Información general |
| 8 | Flora |
| 13 | Fauna |
| 16 | Fuentes |
| 17 | Saltante de Sant Martí |
| 19 | Recomendaciones para ir a bosque |



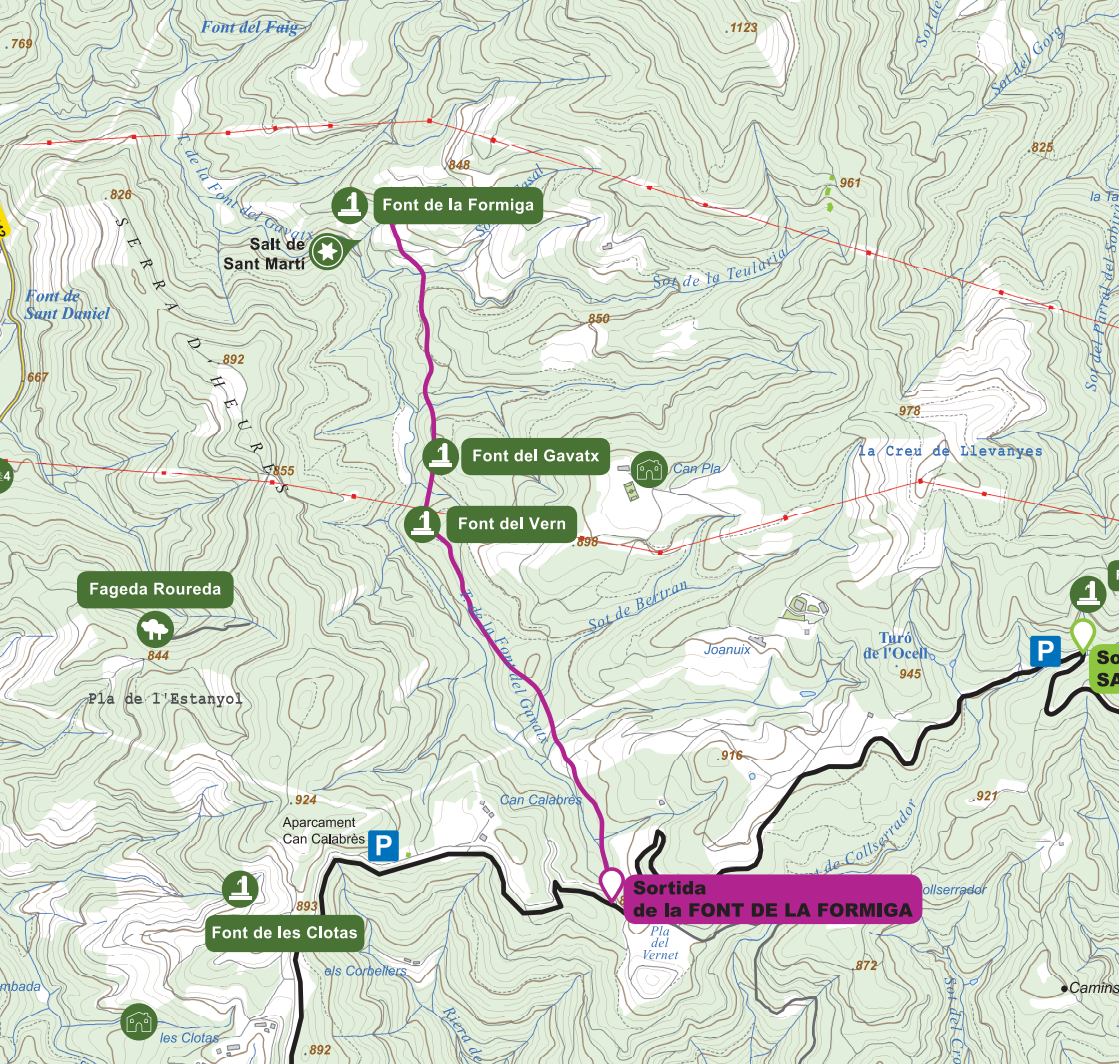
Torrent de la Font de Cavatx

Información general

Es una ruta ideal para familias, ya que se trata de un recorrido mayoritariamente **sombrío y fresco**. La ruta finaliza al **Saltante de Sant Martí**, situado justo al lado de la Font de la Formiga.

Durante el recorrido encontramos **la Font del Gavatx, la Font del Vern y la Font de la Formiga** que están situados a lo largo del Torrent del Gavatx. La vegetación más abundante y característica es el bosque de ribera donde el agua es el protagonista. Pasa por distintos lugares ricos en vegetación de bosque húmedo y de ribera.





Simbología



5 KM



271 M





1 H 45 M



Senyalització ruta

Esta ruta está señalizada de color lila de la siguiente forma:

-  Continuación del camino
-  Dirección incorrecta

Además, también hay unos indicadores pequeños de madera a lo largo de la ruta a con una marca de color lila que indican el camino a seguir

Accede al wikiloc de la ruta y visualiza el recorrido, el desnivel, etc.

<https://www.wikiloc.com/walking-trails/ruta-de-la-font-de-la-formiga-des-de-pla-de-vernet-67014430>

Flora

A lo largo de la ruta encontramos pinos silvestres, castaños y árboles característicos del bosque de ribera como el aliso, el fresno y el orón entre otros tipos de vegetación.

PINO SILVESTRE (*Pinus sylvestris*)

Es un árbol que se caracteriza por tener la corteza de **color rojizo**, sobre todo en las ramas y en la parte superior del tronco, esto lo hace más fácil de identificar. Tiene el tronco recto y derecho y las hojas son delgadas, poco largas de unos 3 o 7 cm que se agrupan en parejas.

Este árbol **tolera bien el frío**, las temperaturas bajas de invierno, el viento, las heladas y la nieve, pero no tolera bien la sequía. Se adapta bien a cualquier suelo, pero necesita cierta humedad. La **madera es muy preciada** ya que es compacta, resistente, con pocos nudos y fácil de trabajar en carpintería, ebanistería, construcción y embalaje. Por otro lado, también es valorada como combustible.

Las **piñas** son pequeñas, y los brotes tiernos, tienen propiedades curanderas que permiten curar las afecciones respiratorias.

ACEBO (*Buxus sempervirens*)

Es un arbusto que puede tener la **apariencia de un árbol** en función de lo alto que es. Tiene el follaje denso, persistente y muy ramificado. Desprende un olor muy característico.

La **madera** es de color amarillento y preciada por ser dura, compacta y fina. Tradicionalmente se ha utilizada para hacer instrumentos musicales, pipas para fumar, mangos de herramientas y utensilios de cocina entre otros.



Flora

Desgraciadamente, en los últimos años, muchos acebos se han visto afectados por la **mariposa del acebo**. Se trata de una polilla, una mariposa nocturna originaria de China, que se alimenta de las hojas del acebo y, en poco tiempo, lo puede dejar sin ninguna hoja. El único depredador que se le conoce es la avispa asiática.

ALISO (*Alnus glutinosa*)

Este árbol da nombre a una de las fuentes del recorrido: **La Font del Vern**. Es un árbol caducifolio, originario de Europa, Asia y el norte oeste de África que puede llegar a crecer hasta los 20 metros de alto. El **tronco** es recto con la corteza lisa y verde cuando el árbol es joven. A medida que va creciendo, la corteza es marrón con grietas.

Las **hojas** son verdes y ovaladas de unos 4 a 10 cm con el margen dentado. Los **frutos** son pequeños y se encuentran dentro de algo similar a una piña pequeña y compacta de color verde que en otoño se abre y cae su fruto con la ayuda de pequeñas alas. La piña queda fijada al árbol durante bastante tiempo antes de caes y cambia de color hacia tonos marrones.

Se trata de uno de los árboles más característicos del **bosque de ribera**, siempre en contacto con el agua de los torrentes, riachuelos y ríos. A menudo se le puede encontrar como elemento funcional o decorativo de alguna de las fuentes. Se utiliza en tornería y se hacen muebles.

FRESNO DE HOJA GRANDE (*Fraxinus excelsior*)

Es un árbol alto, robusto, de hoja caduca y de copa amplia y corteza grisácea. Puede llegar a los 10-12 metros de alto. Cuando el árbol es joven, la corteza es lisa y a medida que va



Aliso

Flora

creciendo es más rugosa con grietas longitudinales. Las **hojas** son utilizadas como forraje para el ganado, laxante, medicinas diuréticas y antirreumáticas.


En cuanto a las flores, no tienen sépalos ni pétalos ya que el fresno es hermafrodita o monoico. Las **flores** son primerizas y salen antes que las hojas en ramilletes cortos y densos. Sus frutos son las **sámaras**, que son planas, de un verde amarillento, en forma de lengua y con un ala terminal que facilita la diseminación. Son visibles en invierno y suelen caer durante la siguiente primavera.

Su **madera** es conocida por ser **dura y elástica**, hecho que permite que sea un buen recurso para las tornerías para hacer muebles, piezas de embarcaciones y artículos deportivos.

ORÓN (*Acer opalus*)

Es un árbol de hoja caduca que tiene el ramaje denso y la copa amplía. Cuando el árbol es joven, la corteza del tronco es grisácea o rojiza y lisa. A medida que va creciendo la corteza tiende a ser de color marrón oscuro o amarillento con grietas. Las **hojas** son simples y con cinco lóbulos con el margen dentado o serrado. Son verdes y brillantes por un lado y de un tono más pálido y mate por el otro. Durante el otoño, las hojas cogen un color amarillento, anaranjado y rojizo.

La **madera** es de buena calidad, dura, compacta, resistente al roce y de color rosado o rojizo. Se utiliza en tornería para hacer formas de zapatos, lanzaderas de tejeros, objetos de regalo y instrumentos musicales. Tradicionalmente se hacían los yugos de los toros. Era la pieza de madera que unía a los dos toros por la cabeza y por el cuello para trabajar con el arado o de tirar el carro.



Fresno de hoja grande

CASTAÑO (*Castanea sativa*)

Es un árbol de hoja caduca que puede llegar a crecer hasta los 20 metros de alto. Sus **hojas** se caracterizan por ser grandes, largas y dentadas. Su **fruto** es la castaña, comestible y muypreciado como alimento en esta zona.

A lo largo del recorrido se pueden encontrar **perchadas** de castaño. Se trata de plantaciones que se cortaban cada quince o veinte años para poder obtener perchadas para hacer botas, mayoritariamente de vino y licores. De las cepas cortadas, el castaño volvía a rebrotar. De estos brotes, que eran más rectos y perfectos, se los conocía como perchadas.


En la actualidad, una parte de la **madera de castaño** se utiliza para hacer tancas, palos o mangos. Antiguamente, no hace demasiado tiempo, había el oficio de "roder". Era un oficio de bosque ya que implicaba trabajar y vivir al bosque una parte del año (desde Todos los Santos hasta Sant Josep). Trabajaban la madera de castaño entre otros, y fue un oficio muy arraigado a les Guillerries.

CEDRO (*Cedrus*)


Es una **conífera** de la familia de las pináceas que puede vivir cientos de años. Es un árbol de copa grande y forma cónica con la punta inclinada hacia un lado. Se diferencia de otras coníferas por la forma de sus hojas que son cortas y rígidas, con forma de pincel con hatillos.

Tiene una **piña cónica** casi redonda que crece de forma vertical, hacia arriba, a diferencia de la mayoría de los abetos y pinos que crecen hacia abajo. Se planta sobre todo por motivos ornamentales y a veces en repoblaciones forestales. Su **madera** es bastante frágil y limita su uso en carpintería, aunque a menudo se utiliza para hacer instrumentos musicales i objetos artesanales.





Torrent de la Font del Gavatz



Fauna

La fauna de les Guilleries es **muy diversa**, en el caso de este itinerario destacan los mamíferos, pájaros y reptiles entre otras especies.

ARDILLA (*Sciurus vulgaris*)

Es un mamífero roedor de color rojo en verano y más grisáceo en invierno. Tiene una cola muy peluda que le sirve para mantener el equilibrio cuando salta de rama en rama y de árbol en árbol. Se alimenta de **semillas de árboles**, sobre todo de piñones, pero también de avellanas, bellotas, nueces y castañas. Tiene la costumbre de enterrar frutos y semillas para guardarlas para el invierno, pero a menudo no las coge y terminan germinando y dando lugar a nuevos árboles y arbustos. Construye nidos en los árboles y los reviste de hojas y musgo. Suele huir de la presencia humana y vive sobre todo a los pinos que tienen agua cerca.


TEJÓN (*Meles meles*)

Es un mamífero de la familia de los **mustélidos**. Se caracteriza por tener dos bandas a la cabeza de color negro. Puede llegar a medir hasta 80 cm y la cola puede llegar a los 18 cm. Suele pesar entre 7 i 15 kg y es un animal sociable que suele vivir en grupos de 2 a 12 individuos con una media de 4 a 6 adultos. Vive en madrigueras subterráneas de bastante longitud y que han estado excavadas con sus garras.

Tiene **hábitos nocturnos** y puede empezar las salidas cuando el sol empieza a ponerse. Es muy raro encontrarlo durante el día. Es capaz de escalar y puede nadar relativamente bien. También puede correr con cierta rapidez. En situaciones de peligro o si se encuentra acorralado emite aullidos. Es muy juguetón con sus compañeros, tanto los jóvenes como los adultos, y participa en la limpieza corporal de otros de su especie.



Ardilla



Tejón

Flora

Es un **animal omnívoro** y aunque se alimenta de frutos, raíces, tubérculos, maíz, frutas, plantas, gusanos, coleópteros, abejas, etc. También de ratones, topos, ranas, sapos, serpientes y no menosprecia la carroña. Durante el otoño acumula grandes reservas de grasa y por esto pueden vivir mucho tiempo en ayuno. Este animal contribuye a controlar la población de algunos insectos como son las avispas y de pequeños mamíferos como el erizo. Pueden vivir de 12 a 15 años.

CARBONERO COMÚN (*Parus major*)

Es un **pájaro común** de espacios con árboles que visita a menudo comederos y hace nidos en agujeros en los árboles entre las rocas y las cajas nido. El nido está hecho con musgo, lana y plumas. El carbonero común se caracteriza por tener la cabeza y el pico de color negro y las mejillas blancas. El pecho es amarillento con una franja negra central vertical como una corbata. Las alas son oscuras con los márgenes azules y con una franja blanca transversal.

Come insectos, arañas, semillas y frutos. Es un **depredador de la oruga procesionaria del pino**, y es por esto que también se puede encontrar en bosques típicamente mediterráneos, aunque acostumbra a vivir en bosques de hoja caduca, campos de frutales, parques y jardines. Es hábil en posiciones acrobáticas hacia abajo cuando picotea.

MIRLO ACUÁTICO EUROPEO (*Cinclus cinclus*)

Es un pájaro relacionado con los ríos y riachuelos, siempre está cerca del agua, donde se zambulle para capturar pequeños invertebrados de los que se alimenta. Es una especie muy **sensible a la contaminación**, desaparecen rápidamente si las aguas están ligeramente contaminadas.

El mirlo acuático es un peculiar pájaro redondo, como una bolita negra u oscura con una mancha blanca y la cola muy corta. Es fácil de identificar si se observa bien ya que **no se puede confundir** con ningún otro pájaro.



Mirlo acuático europeo

Flora

ZORRO (*Vulpes vulpes*)

El zorro ha dado nombre al macizo de les Guilleries, "guilla" en catalán, debido al **gran número de ejemplares** que antiguamente habitaban en el entorno. Mide unos 80 cm de largo y tiene la cola de unos 40 cm. Tiene las orejas puntiagudas, cabeza triangular i el hocico alargado. De cuerpo esvelto, cambia el pelaje cada año, es de color marrón rojizo, excepto en la barriga y en la punta de la cola de color blanco.

Es un **mamífero carnívoro** que se alimenta de conejos, liebres, ratones, ratas, pájaros, peces, topos e insectos. También come huevos, frutos y restos de alimentos. Vive en zonas con árboles, en zonas próximas a pueblos y ciudades, y se mueve durante el anochecer y noche. De día se esconde entre arbustos y en su madriguera que excavan en el suelo. El zorro tiene un olfato excelente, así como muy buena oída y vista.

LIBELULA (*Crocothemis erythraea*, *Aeshna cyanea*...)


En el territorio hay **diferentes especies** con el nombre de libélulas. Cuando está en fase de crecimiento y todavía no es adulta, se la conoce como ninfa. Mide entre 6 i 12 cm, tiene las alas transparentes, dos antenas cortas y unos ojos muy vistosos encima de la cabeza.

Come pequeños animales acuáticos y son capaces de atrapar otros insectos mientras vuelan. Los ejemplares adultos se mueven continuamente sobre la superficie del agua buscando alimento. Pueden ir alrededor de 50 km/hora. Tienen la capacidad de mantenerse quietas en un punto a pocos centímetros del agua.

Se **diferencian de los ésnidos**, "espiadimonis" en catalán, ya que cuando paran encima de una planta, mantienen las alas abiertas y horizontales, mientras que los ésnidos las mantienen verticales. Los adultos viven unas semanas, tiempo suficiente para reproducirse.



Zorro



Saltante de Sant

Puntos de interés - Fuentes


A lo largo de la ruta hay diferentes puntos de interés natural de les Guillerries.

FUENTES

Caminando a lo largo del itinerario hay tres fuentes, la **Font del Vern**, la **Font del Gavatx** y la **Font de la Formiga**. Las tres fuentes están hechas siguiendo la misma técnica y utilizando materiales naturales del entorno. Una vez se ha localizado un nacimiento de agua que sale de entre la tierra o las rocas, se condiciona el espacio para poder construir una fuente.

Se utilizan **piedras del entorno** que se colocan de forma que hacen un depósito y se cubre con piedra seca para que se pueda desmontar en caso de atasco. Delante del depósito se coloca un "cañón" - **tubo de acero inoxidable** para evitar que se oxide - que será por donde saldrá el agua.

El **desguace** es la parte de la fuente por donde cae el agua cuando llega al suelo, habitualmente hay madera de aliso trabajada que permite conducir el agua formando un pequeño riachuelo. La madera de aliso es muy preciada en estos casos ya que no se estropea, aunque esté en contacto con el agua.



Puntos de interés - Saltante de Sant Martí

SALTANTE DE SANT MARTÍ

Muy cerca de la **Font de la Formiga** encontramos un saltante de agua llamado Salto de Sant Martí, aunque popularmente mucha gente lo llama Salto de la Font de la Formiga. Está situada debajo de la Font de la Formiga, desde allí sale un sendero que baja hasta pasar por al lado del saltante y bajar hasta la base de este.


Esta cascada sigue el transcurso del **Torrent de la Font del Gavatx**. En la base se puede acumular el agua dependiendo de la época del año y permite remojarse dentro de las aguas del riachuelo. Es un lugar ideal para familias, de baja dificultad con poco desnivel y con parajes sombríos para resguardarse del calor en verano.

Este torrente transcurre siempre cerca del camino a lo largo de toda la ruta de la Font de la Formiga.



Saltante de Sant Martí

Font de la Formiga



Recomendaciones para ir al bosque



Planifica bien la excursión antes de salir al bosque.



Antes de salir, ten en cuenta el estado del tiempo.



Adecua tu equipamiento (ropa, calzado...) a la actividad.



Es recomendable llevar un poco de comida, agua, y un teléfono móvil con la batería cargada.



Calcula bien el tiempo de la actividad. Contabiliza cuanto tardarás a hacer el camino, porque no tengas que irte cuando sea oscuro.



En caso de necesidad, llama a los equipos de emergencia al 112.



En caso de ver alguna incidencia a lo largo de la ruta (árboles caídos, señales rotas, etc.) puedes enviar las imágenes y localizaciones al correo oficinaturisme@santhilari.cat o por whatsapp al teléfono 972 86 96 86.



En caso de llevar un perro o un animal de compañía, es recomendable llevarlo atado. Puedes encontrar ganado pasturando cerca de las rutas.

Y recuerda en Sant Hilari Sacalm cuidamos la naturaleza, por favor:



No dejes ni tires desechos al bosque



No rompes ni arranques la vegetación



No enciendas fuego si no es en espacios habilitados

*Del 15 de marzo al 15 de octubre no se puede hacer fuego en terrenos forestales sin autorización

Sant Hilari Sacalm

www.lesguillerieskm0.cat

Of. Turisme Can Rovira
972 86 96 86



+34 972 869 686



@lesguillerieskm0.cat



Turisme Sant Hilari Sacalm



@guillerieskm0



Ajuntament
de Sant Hilari Sacalm



Sant Hilari
Sacalm
LesGuilleriesKm0.cat

