



ES

RUTA FONT DEL PIC FONT VELLA

Sant
Hilari
Sacalm



Sant Hilari Sacalm

LesGuilleriesKm0.cat

Sant Hilari Sacalm es la **capital de les Guilleries**, el km 0 de un salvaje y -todavía- poco conocido macizo junto al Montseny. Un lugar donde la naturaleza, los bosques y el agua nos regalan con generosidad inenarrables sensaciones y experiencias para disfrutar del entorno privilegiado que nos rodea.

Les Guilleries es un lugar ideal para todos los amantes de la naturaleza que buscan refugios auténticos donde poder conectar con sí mismos y despertar todos sus sentidos. Un lugar donde se pueden vivir momentos de todo tipo, como por ejemplo disfrutar de momentos refrescantes bebiendo el agua natural que brota de las más de **100 fuentes municipales**. También pueden bañarse en las aguas transparentes de algunas **rieras o pozas** que hay escondidas por el entorno o, simplemente, sentándose, cerrando los ojos y escuchando la fuerza del agua que cae de alguna cascada aprovechando para soltar los pensamientos por unos momentos.

Para todos aquellos que quieren sentir la adrenalina pueden **practicar diferentes deportes** de alta intensidad como recorridos por largos caminos, BTT i trail running, entre otros. Sin embargo, para los que buscan disfrutar de una experiencia más calmada hay varias rutas para poder hacer paseando por caminos agradables que permiten **descubrir la naturaleza más pura** de Sant Hilari Sacalm.

De lo contrario, si se busca el silencio sólo hay que relajarse en algunos de los miradores del municipio y disfrutar de las vistas panorámicas que nos regalan los paisajes, escuchando el sonido de los pájaros y el rumor del viento pasando en medio de las hojas de los árboles.

Así pues, Sant Hilari es un **lugar privilegiado** donde los amantes de la naturaleza pueden **disfrutarla y sentirla de mil maneras diferentes**.



Índice

6	Información general
8	Flora
13	Fauna
15	Iglesia y ayuntamiento
16	Font del Cirerer
17	Font del Pic
19	Parc de la Font del Pic
20	Mural BestiArt
22	Planta embotelladora de la Font Vella
25	Font Vella
27	Jaumet del Flabiol
29	Masia de Can Jové y Balneari Font Vella
32	Recomendaciones para ir al bosque



FONT VELLA

Parque de la Font Vella

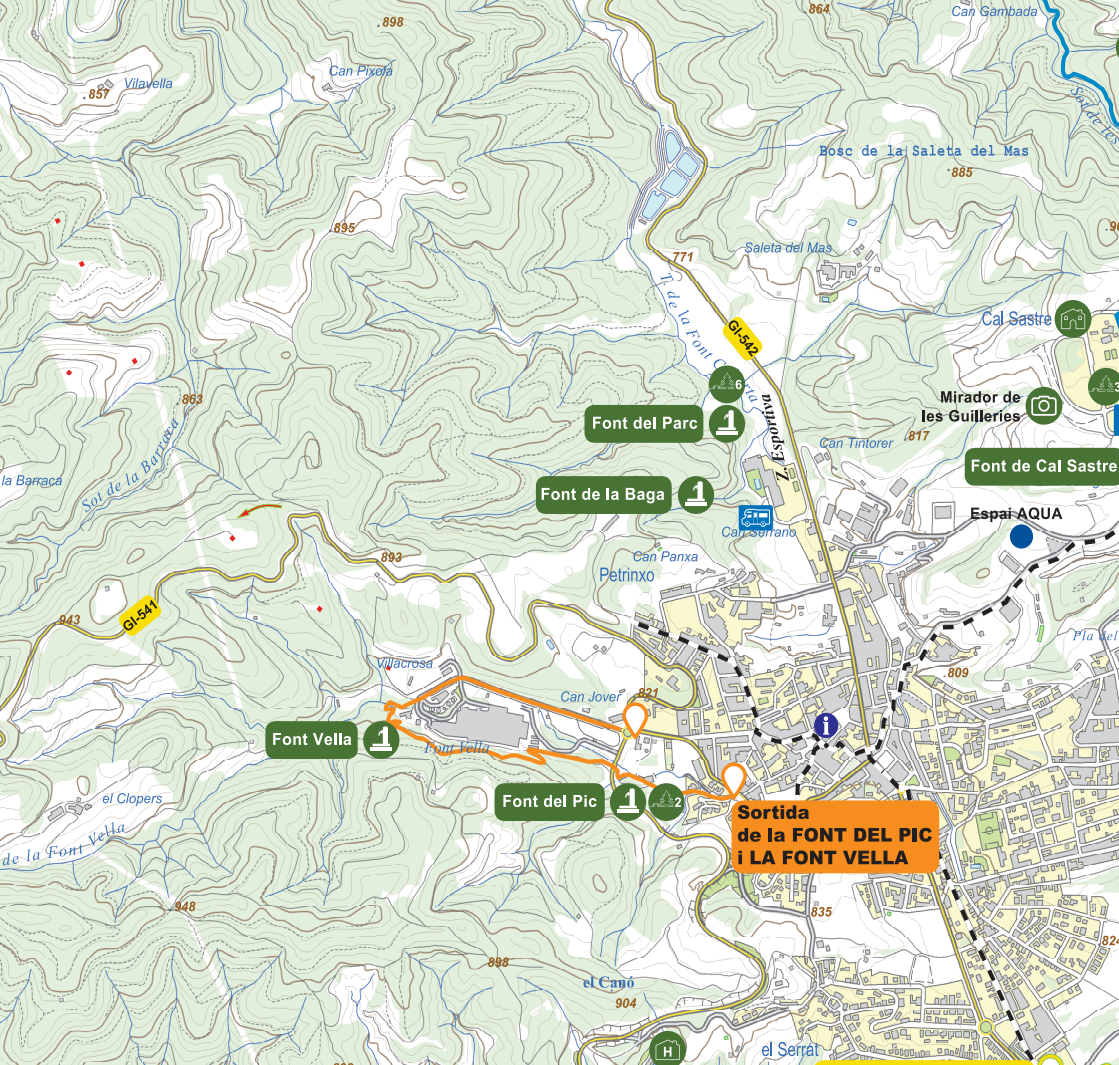
Información general

La ruta de la Font del Pic – Font Vella consiste en un **itinerario circular** de **poco kilometraje** y de nivel de **dificultad fácil** que se adentra por los bosques próximos al núcleo urbano de Sant Hilari Sacalm. Gran parte del recorrido es por caminos de bosque de fácil acceso y bien señalizados, menos un pequeño tramo que pasa por un paseo urbano del municipio.

Los caminos de bosque son sombríos y fresquitos en verano, pasa por perchadas de castaño, zonas con plataneros y árboles de paseo como la acacia.

Además, a lo largo del camino se podrán conocer distintos **puntos de interés cultural y natural** como la **Font del Pic**, una fuente de agua natural situada en el parque donde pasa la riera de Vallicrosa y donde se encuentra una pequeña área de pícnic; la **Font Vella**, una fuente de agua natural declarada de utilidad pública en el año 1956 y que, actualmente, su agua es embotellada y distribuida por todo España; o el **mural BestiArt**, un mural artístico pintado por la Associació Artística Excèntrica donde se representa la fauna y la flora más autóctona de la zona.





Simbología

 1,8 KM

 55 M

  45 M

Senyalització ruta

Esta ruta está senyalitzada de color naranja con las marcas explicadas a continuación:

 Continuación del camino
 Dirección incorrecta

Además, también hay unos indicadores más pequeños de madera a lo largo de la ruta con una marca de color naranja que indican el camino a seguir.

Flora

La flora que se puede encontrar a lo largo de la ruta es de **zonas de climas** húmedos. Los árboles y arbustos más comunes que se pueden encontrar por los caminos son:

CASTAÑO DE INDIAS (*Aesculus spp.*)

Es un árbol de hoja caduca que suele crecer en suelos arenosos y que puede llegar a **superar los 20 metros** de altura. Tiene una copa densa y espesa. Es un árbol que en Europa se suele utilizar como **árbol ornamental**, por eso, se puede encontrar en paseos y plazas del municipio como el Passeig de la Font Vella o la Plaça Gravalosa, entre otros.

La madera que se extrae de este árbol es de color blanco y blanda y suele ser utilizada para hacer **leña o cajas**. Su fruta es la castaña silvestre, muy parecida a la castaña, aunque suele ser de medida más grande y sin cola. Antiguamente se creía que llevar una castaña silvestre en el bolsillo curaba el dolor de cabeza, almorranas y el dolor de muelas.

CASTAÑO (*Castanea sativa*)

Es un árbol de hoja caduca que puede llegar a **crecer hasta los 20 metros de altura**. Sus hojas se caracterizan por ser grandes, alargadas y dentadas. Su fruto es la **castaña**, comestible y muy apreciada como alimento en esta zona tanto como uso particular como en la gastronomía de la zona.



Flora

AVETO DOUGLAS (*Pseudotsuga menziesii*)

Es un árbol de hoja perenne que crece de **forma cónica** y que puede llegar a los **50 metros de altura**. De su corteza se extrae la **trementina** que es utilizada para fabricar pintura y barnices. Su madera es utilizada para hacer **muebles, vigas y para hacer papel**. De la corteza y de las hojas se puede extraer aceite de trementina que es utilizado como ungüento.

Su fruto es la **piña**. Estas pueden llegar a hacer entre 10 y 15 centímetros.

Actualmente, a Sant Hilari hay distintos campos donde se pueden ver grandes plantaciones de abeto que son comercializados por **Navidad**. Antiguamente, la mayor parte de estos campos eran campos de patatas.

CEDRO (*Cedrus*)

Es un tipo de **conífera** de la familia de las pináceas. Se caracteriza por ser un árbol de copa grande y de **forma cónica**. Su madera es bastante frágil, elemento que limita su uso en carpintería. Por otro lado, es muy habitual usarla para crear **instrumentos musicales y por ser objetos artesanales**.

Esta destaca por su calidad y para ahuyentar insectos y gusanos ya que desprende un olor peculiar.



Aveto Douglas

HAYA (*Fagus sylvatica*)


Es un árbol de hoja caduca que puede llegar a crecer hasta los **30 metros de altura**. Sus hojas y su corteza destacan por sus propiedades medicinales. Tradicionalmente se han utilizado como **antiséptico, antidiarreico, cicatrizante y analgésico**, entre otros. Popularmente se utilizaba para tratar las gripes, los resfriados, las bronquitis y las diarreas.

Su madera es muy apreciada en **carpintería y tornería**. Antiguamente también era utilizada para los carboneros **para hacer carbón**.

Su fruto es comestible, aun así, se recomienda no consumir una excesiva cantidad ya que puede causar **intoxicaciones**. Su gusto es parecido al de la nuez y se puede comer crudo o tostado con sal.

ÁLAMO (*Alnus glutinosa*)

El álamo es un árbol de hoja caduca que puede llegar a crecer hasta los **20 metros de altura**. Suele vivir cerca de los ríos, formando parte de los **bosques de ribera**. Por este motivo, en esta ruta es presente al lado de la riera de Vallicrosa.



Haya

Flora

Su madera es muy apreciada porque cuando se sumerge **no se daña**. Su fruto es pequeño y está dentro de algo similar a una pequeña piña compacta de color verde que se abre en otoño y cae su fruto.

Por otro lado, a **nivel arbustivo**, predomina una especie a lo largo del recorrido:

ACEBO (*Ilex aquifolium*)

Es originario de Europa, Asia occidental y del norte de África. Suele crecer poco, pero a veces puede llegar a crecer hasta los **20 metros de altura**. Se caracteriza por sus hojas de color verde brillante por delante y verde pálido por dentro con un borde ondulado y espinoso.

Su fruto es pequeño y redondo de color rojizo. Es resistente al frío y su consumo es **tóxico**. Es una **especie protegida** y su recolección está prohibida.





Castañas de les Guilleries

Fauna

La **fauna** de les Guilleries es muy diversa, en el caso de este itinerario destacan anfibios y pájaros principalmente.

SALAMANDRA (*Salamandra salamandra*)

Es un anfibio de la familia de los **salamandridos** que suele hacer unos 20 cm de largo. Se caracteriza por tener la piel lisa y unos colores vivos muy característicos de color negro con manchas amarillas encima. Viven en ambientes húmedos y se considera un bioindicador de la calidad del agua donde se encuentra

PETIRROJO (*erithacus rubecula*)

Es un pájaro pequeño y redondeado que hace unos 14 cm de largo. Aunque es curioso y abundante, siempre se lo ve en **solitario**. Viven cualquier ambiente de bosque, sobre todo en bosque húmedo, huertos, parques y jardines. Es de color marrón con una mancha de color rojizo en el pecho que le da nombre. **Come** insectos, gusanos, furtos y restos de alimentos. Durante el invierno llegan muchos ejemplares del centro y del norte de Europa. Es un pájaro que se acerca mucho a los humanos buscando comida en los comederos, especialmente durante el invierno y en épocas de frío y nieve.

LAVANDERA BLANCA (*Motacilla alba*)

Es un pájaro que mide unos 18 cm de largo de color blanco, gris y negro, y de cola larga. Se pasea **andando rápidamente** por el suelo, mueve la cabeza y la cola de forma muy elegante, cerca del agua, de cultivos y cerca de caminos. Hace nidos en edificios, mayoritariamente debajo de tejas. Come insectos y arácnidos y acostumbra a hacer nido con pelos, lana y plumas



Petirrojo

Fauna

aprovechando grietas entre rocas, agujeros de edificios. Vive cerca de los riachuelos, huertos y espacios con vegetación baja; también en zonas habitadas.

MIRLO (*Turdus merula*)

Tiene un **canto** que se escucha fácilmente durante la primavera, tanto en la salida como en la puesta de sol. Es un pájaro de color negro excepto el pico de color anaranjado. Vive en bosques húmedos y también se le puede ver en jardines de pueblos y ciudades. Camina y salta a golpes y su canto es muy peculiar y apreciado. Los ejemplares adultos acostumbran a vivir todo el año en el mismo territorio; de esta forma conocen muy bien el entorno a través de buscar y encontrar comida como insectos, gusanos o frutas.

A lo largo del camino se pueden observar distintas **cajas nidos y comederos**. Estos tienen como objetivo principal favorecer la biodiversidad en la zona. Además, los pájaros ayudan a regular las plagas de insectos i así se evita el uso de pesticidas y productos químicos.

ZORRO (*Vulpes vulpes*)

El zorro o guilla ha dado nombre al macizo de les Guilleries por su gran abundancia de ejemplares que antiguamente habitaban en el entorno. Mide unos 80 cm de largo y su cola unos 40 cm. Tiene las orejas puntiagudas, cabeza triangular y el hocico alargado. De cuerpo es esbelto, cambia de pelaje cada año, es de color marrón rojizo, excepto la barriga y la punta de la cola de color blanco. Es un mamífero carnívoro que se alimenta de conejos, liebres, ratones, ratas, pájaros, peces, topos y insectos. También come huevos, frutos y restos de alimentos. Vive en zonas de bosque, en zonas próximas a pueblos o ciudades. De día se esconde entre arbustos o en sus guaridas que excavan en el suelo. El zorro tiene un olfato excelente, así como una buena oída y vista.



Puntos de interés - Iglesia y ayuntamiento

La ruta pasa por distintos espacios y edificios de interés histórico, patrimonial y artístico representativos de la capital de les Guillerries.

Si la ruta se inicia desde la oficina de turismo, se puede pasar por **tres puntos de interés** próximos al punto de salida como son la iglesia, el ayuntamiento y la Font del Cirerer.

IGLESIA

La iglesia, situada en medio del pueblo, está dedicada a **Sant Hilari de Poitiers**, hijo de una familia aristócrata romana criado en el paganismo. El edificio está reformado con una gran variedad de estilos, principalmente el **románico** y el **gótico**. Esta diversidad se debe a las continuas reformas y ampliaciones que se han hecho a lo largo de los siglos XII, XV, XVI, XIX i XX.

AYUNTAMIENTO

Es uno de los edificios patrimoniales más emblemáticos del municipio. Fue contruidos el 1786 siendo el **hospital** del pueblo. Posteriormente, la planta semisubterránea hizo la función de **escuela** y cuando se construyó la escuela pública, la planta baja continuó albergando durante muchos años las viviendas de los maestros. Finalmente, el 1893 el ayuntamiento recibió el



Puntos de interés - Font del Cirerer

derecho de utilizar el edificio como el uso actual.

El edificio es de dos plantas en la fachada principal (C/Rectoria) y tres en la fachada posterior (Pl. de l'Ajuntament) y destaca por su **fachada neogótica** con aperturas de la planta baja, la puerta principal y la ventana lateral de arco apuntado.

FONT DEL CIRERER

La Font del Cirerer es una **fuentes natural** que fue contruida por el ayuntamiento el 1939 y destaca por ser la primera fuente del municipio en ser **declarada de uso público**. Esta, situada en la plaza del ayuntamiento, quedó enterrada por una **inundación** y se decidió hacer una de nueva, justo en la calle de encima, en el Passeig de la Font del Cirerer. Más adelante, se volvió a recuperar la fuente antigua. Por este motivo, actualmente, hay **dos fuentes** con el mismo nombre: la antigua y la nueva.



Antiga Font del Cirerer

Puntos de interés - Font del Pic

LA FONT DEL PIC

Es una fuente de agua natural del siglo XIX que tiene el mismo origen que la antigua Font del Cirerer. La fuente del Pico-Pico era con el nombre que se la conocía antiguamente, después derivó en Font del Pico y luego al nombre actual: Font del Pic.

En el 1959 fue declarada **fuentes de excelente calidad y de aplicaciones terapéuticas**. Es por eso, que el parque de la Font del Pic solía ser un **punto de encuentro** de veraneantes y gente del municipio que venían a disfrutar de la calidad de las aguas y del fresquito del entorno mientras hacían vida social con el resto de veraneantes y habitantes.

Actualmente, en esta fuente solo hay **un solo surtidor**, pero antiguamente había tres. A pesar de esto, actualmente se pueden ver las marcas de los otros dos. Además, detrás de la fuente hay una puerta que se desconoce si comunica con la antigua mina que había antes del arreglo hecho el 2009.

Algunos de los autores escribieron versos de esta fuente. Destaca el fragmento de **Agustí Torrent Coma** que dice así:

"No es la Fuente del Pico
un manantial tan vulgar,
todo mortal pobre o rico
esta Fuente yo le indico,
si su salud quiere hallar."



4 - SANT HILARI SACALM. La Font d'en Pico-pico



Font del Pic



Puntos de interés - Parc de la Font del Pic

PARC DE LA FONT DEL PIC

El Parc de la Font del Pic sufrió distintas modificaciones con el paso del tiempo. La más importante fue el 2009 cuando se realizó el **proyecto para recuperar la Riera de Vallicrosa** y mejorar el espacio fluvial teniendo en cuenta que se trata de una zona inundable y respetando la vegetación de ribera y la función de corredor biológico de la riera.

La **reestructuración** implicó la eliminación de muros, cementos y otras estructuras que no eran típicas de la estructura natural del río. Posteriormente se realizó una obra de bioingeniería a través de una construcción Krainer, la cual consiste en un muro de gravedad formado por una estructura de troncos combinándolo con plantas vivas.

Actualmente, también se puede encontrar un **pozo**, donde antiguamente había un edificio que durante los años setenta **embotellaba y comercializaba agua** de esta fuente y también un parque infantil y una zona de pícnic.



Font del Pic


Puntos de interés - Mural BestiArt

MURAL BESTIART

Justo al lado del Parc de la Font del Pic y siguiendo las indicaciones del itinerario hay un pequeño túnel que pasa justo por debajo de la carretera GI-541. Dentro de este túnel encontramos el **Mural BestiArt**, un mural hecho por la asociación artística local **Excèntrica**, una asociación sin ánimo de lucro dedicada íntegramente al arte en todas sus expresiones.

Este fue diseñado por Joan Cantal, un artista de Osor, y fue pintado durante el otoño de 2019. En el proyecto participaron un total de **16 artistas** del colectivo artístico local.

La obra destaca por sus grandes dimensiones ya que mide unos **200 metros cuadrados** y por estar inspirada en la vegetación, flora y fauna autóctona más representativa de Sant Hilari y les Guilleries. Algunos de los animales del medio físico y del medio acuático representados son el corzo, la jineta, la abubilla, el alción, la rana verde y la trucha de río, entre muchos otros.



Otoño a los bosques de los Guilleriés



Puntos de interés - Planta embotelladora de la Font Vella

PLANTA EMBOTELLADORA DE LA FONT VELLA

A lo largo del camino se puede observar desde distintos puntos la planta embotelladora de la Font Vella. La empresa fue fundada en 1943 y en 1974 empezó a formar parte del grupo Danone.

Esta planta es una de las principales empleadoras de la zona y se caracteriza por su fuerte compromiso con el entorno natural y la administración local, con quien colabora activamente para la protección del entorno natural donde se encuentra.

El agua que se extrae de los bosques de les Guilleries es de **mineralización débil** y está indicada para dietas pobres en sodio y para la preparación de alimentos para los infantes. Destaca por ser una de las aguas minerales **más consumidas de España** y por su apuesta para el uso de plástico reciclado en sus botellas. Ya en el año 2009, se introdujo este material por primera vez en su botella de 1,5 litros y está comprometida a tener todas las botellas con un 100% de plástico reciclado en 2025. Además, se está trabajando por ser una **empresa zero emisiones** y está comprometida en realizar un uso responsable de la calidad y la cantidad del agua.



Planta embotelladora

Puntos de interés - Planta embotelladora de la Font Vella

COMPOSICIÓN DEL AGUA

CALCIO 42 MG/L


SODIO 12,5 MG/L

MAGNESIO 11,3 MG/L

BICARBONATOS 143 MG/L



Ejemplos de botellas



Camino de la Font del Pic a la Font Vella

Puntos de interés - Font Vella

FONT VELLA

Font Vella es una fuente natural de agua que fue analizada por primera vez en el año 1917 y fue **declarada de uso público** el 27 de marzo de 1956. El análisis de la fuente la describía como una **agua purísima e inmejorable**.

En el siglo XX, Font Vella se convirtió en un **lugar emblemático** del municipio donde los primeros veraneantes que venían a pasar el verano a Sant Hilari iban a tomar el agua de débil mineralización de esta fuente para cumplimentar la bebida de aguas bicarbonatadas y cálcicas de la Font Picant.

Con el tiempo, el veraneo en el municipio aumentó, esto proporcionó también un crecimiento económico para el municipio, y las fuentes pasaron a tener un interés saludable para convertirse en un **punto de encuentro** donde grandes y pequeños iban a tomar agua con anís y a pasar las tardes de verano bajo la sombra de los árboles que todavía se conservan en el parque. Para



Puntos de interés - Font Vella

complementar la oferta a los visitantes, se llegó a construir una casita al mismo marke de la fuente donde se ofrecían comidas y todo tipo de bebidas.

Años más tarde, la Font Vella se convirtió también en una gran industria embotelladora y distribuidora que hizo llegar el nombre del pueblo de Sant Hilari a todos los rincones del estado.

Actualmente, en la parte superior de la fuente encontramos un **monolito**, hecho por **Domènec Fita**, donde hay esculpidos unos versos que **Jacint Verdaguer**, uno de los grandes poetas de la lengua catalana, escribió el 1983 en ocasión de su visita a Sant Hilari para entrevistarse en un proceso de reconciliación con el obispo Morgades. Dice lo siguiente: "Tenia set d'aigua pura, lo meu cor enfebrosit, i enyorava la dolçura de la deu de l'infinit. Com el raig d'eixa Font Vella aboqueu vostra canella en mon cor que s'esbadella i em veureu, Jesús, guarit".



SANT HILARI SACALM. - Font Vella

L. Boisin, fot., Barcelona

Puntos de interés - Jaumet del Flabiol

JAUMET DEL FLABIOL

Un personaje muy relacionado con la Font Vella es **Jaume Traveries i Riera** (1871-1955), conocido para los veraneantes como "Jaumet del flabiol".

Jaumet se dedicaba a hacer paseadas diarias a la Font Vella donde cargaba botijos de agua y los repartía entre los distintos veraneantes que había al pueblo a cambio de una propina.

De joven, por culpa de un incidente perdió el don de palabra, por eso utilizaba un **flautín** para comunicarse con la gente. Siempre tocaba la misma melodía de **trece notas**, la cual todos se sabían de memoria.

El amor que el pueblo le tenía era tan grande que los veraneantes que venían a Sant Hilari hicieron una comitiva y le regalaron un carro para que pudiera cargar los botijos y hacerle más fácil la faena. Hizo tantos y tantos viajes que este carro enseguida se le quedó dañado. Después, el ayuntamiento y la comitiva le regalaron un segundo carro que todavía hoy se encuentra en la oficina de turismo.

El 2019, el ayuntamiento de Sant Hilari dedicó una estatua a medida real a este personaje tan importante de nuestro municipio que se encuentra en Carrer Vic, en medio del camino que solía hacer para ir a la Font Vella.





Estatua de Jaumet

Puntos de interés - Masia de Can Jové i Balneari Font Vella

MASIA DE CAN JOVÉ

Es una **masía del siglo XVII** transformada en una casa residencial. Conserva algunos elementos originales como la puerta principal y alguna ventana con un dintel monolítico. El conjunto se ha visto muy alterado debido a las reformas modernas que han añadido un piso superior con galería de arcos de medio punto. Tiene un cuerpo adosado al lado izquierdo del edificio, de principios del siglo XX.

BALNEARI DE LA FONT VELLA

El actual Balneari de la Font Vella es un **edificio histórico** rehabilitado. Está situado justo al lado del parque de la Font del Pic.

Este edificio patrimonial antiguamente era una **residencia de monjas**, conocida como Avill a Josefina o Torre dels bojos (Torre de los locos) debido al desconocimiento que la gente del pueblo tenía de la gente que vivía. Se hizo una rehabilitación interior del edificio para adaptarlo al hotel-balneario que es actualmente. El exterior se mantiene con las mismas características



Masia de Can Jové

Puntos de interés - Masia de Can Jové i Balneari Font Vella

que tenía en el año 1908, para conservar su arquitectura.

En la fachada principal, encontramos dos columnas de estilo jónico con un balcón del que sobresale una barandilla de enrejado trabajado. Justo al lado de la puerta principal encontramos dos ventanas geminadas. El resto de las ventanas del edificio son de forma rectangular con unos remates en la parte superior con forma conopial. Antiguamente estaba pintado de color salmón, actualmente con la remodelación lo pintaron de **color azul**.

El hotel tiene actualmente seis habitaciones emblemáticas que combinan la modernidad de las últimas tendencias con el estilo señorial que tiene todo el edificio.



Hojas de castaño del Passeig de la Font del Pic



Recomendaciones para ir al bosque



Planifica bien la excursión antes de salir al bosque.



Antes de salir, ten en cuenta el estado del tiempo meteorológico.



Adecua tu equipamiento (ropa, calzado...) a la actividad.



Es recomendable llevar un poco de comida, agua y un teléfono móvil con la batería cargada.



Calcula bien el tiempo de la actividad. Contabiliza cuanto tardarás a hacer el camino, para que no tengas que marchar cuando sea oscuro.



En caso de necesidad, llama a los equipos de emergencias al 112.



En el caso de ver alguna incidencia a lo largo de la ruta (árboles caídos, señales rotas, etc.) puedes enviar las imágenes y localizaciones al correo oficinaturisme@santhilari.cat o por whatsapp al teléfono 972 86 96 86.



En caso de llevar perro o animal de compañía, es recomendable llevarlo atado. Puedes encontrar ganado pastando cerca de donde pasan las rutas.

I recuerda que en Sant Hilari Sacalm cuidamos la naturaleza, por favor:



No dejes ni tires desechos al bosque



No arranques vegetación



No enciendas fuego si no es en lugares habilitados

*Del 15 de marzo al 15 de octubre no se puede hacer fuego en los terrenos forestales sin autorización

Sant Hilari Sacalm

www.lesguillerieskm0.cat

Of. Turisme Can Rovira
972 86 96 86



+34 972 869 686



@lesguillerieskm0.cat



Turisme Sant Hilari Sacalm



@guillerieskm0



Ajuntament
de Sant Hilari Sacalm



Sant Hilari
Sacalm
LesGuilleriesKm0.cat

