



RUTA DELS CARBONERS

Sant
Hilari
Sacalm



**Sant Hilari
Sacalm**

LesGuilleriesKm0.cat

Sant Hilari Sacalm es la **capital de les Guilleries**, el km 0 de un salvaje y -todavía- poco conocido macizo junto al Montseny. Un lugar donde la naturaleza, los bosques y el agua nos regalan con generosidad innumbrables sensaciones y experiencias para disfrutar del entorno privilegiado que nos rodea.

Les Guilleries es un lugar ideal para todos los amantes de la naturaleza que cercan refugios auténticos donde poder conectar consigo mismos y despertar todos sus sentidos. Un lugar donde se pueden vivir momentos de todo tipo, como por ejemplo disfrutar de momentos refrescantes bebiendo el agua natural que brota de las más de **100 fuentes municipales**. También pueden bañarse en las aguas transparentes de algunas **rieras o pozas** que hay escondidas por el entorno o, simplemente, sentándose, cerrando los ojos y escuchando la fuerza del agua que cae de alguna cascada aprovechando para soltar los pensamientos por unos momentos.

Para todos aquellos que quieren sentir la adrenalina pueden **practicar diferentes deportes** de alta intensidad como recorridos por largos caminos, BTT i trail running, entre otros. Sin embargo, para los que buscan disfrutar de una experiencia más calmada hay varias rutas para poder hacer paseando por caminos agradables que permiten **descubrir la naturaleza más pura** de Sant Hilari Sacalm.

De lo contrario, si se busca el silencio sólo hay que relajarse en algunos de los miradores del municipio y disfrutar de las vistas panorámicas que nos regalan los paisajes, escuchando el sonido de los pájaros y el rumor del viento pasando en medio de las hojas de los árboles.

Así pues, Sant Hilari es un **lugar privilegiado** donde los amantes de la naturaleza pueden **disfrutarla y sentirla de mil maneras diferentes**.



Índice

6	Información general
8	La Riera d'Osor
10	Flora
12	Fauna
15	Antic Balneari de la Font Picant
16	Esclusa Ribot
17	El Molí d'en Boscà
19	Carboneros
20	"Roders"
22	La Roca Foradada
23	Cueva de Serrallonga
24	Saltante de Mas Clavé
26	Mirador de los Peñascos de la Coma
27	Poza de la Plana
29	Recomendaciones para ir a bosque




Bosque de las Illes

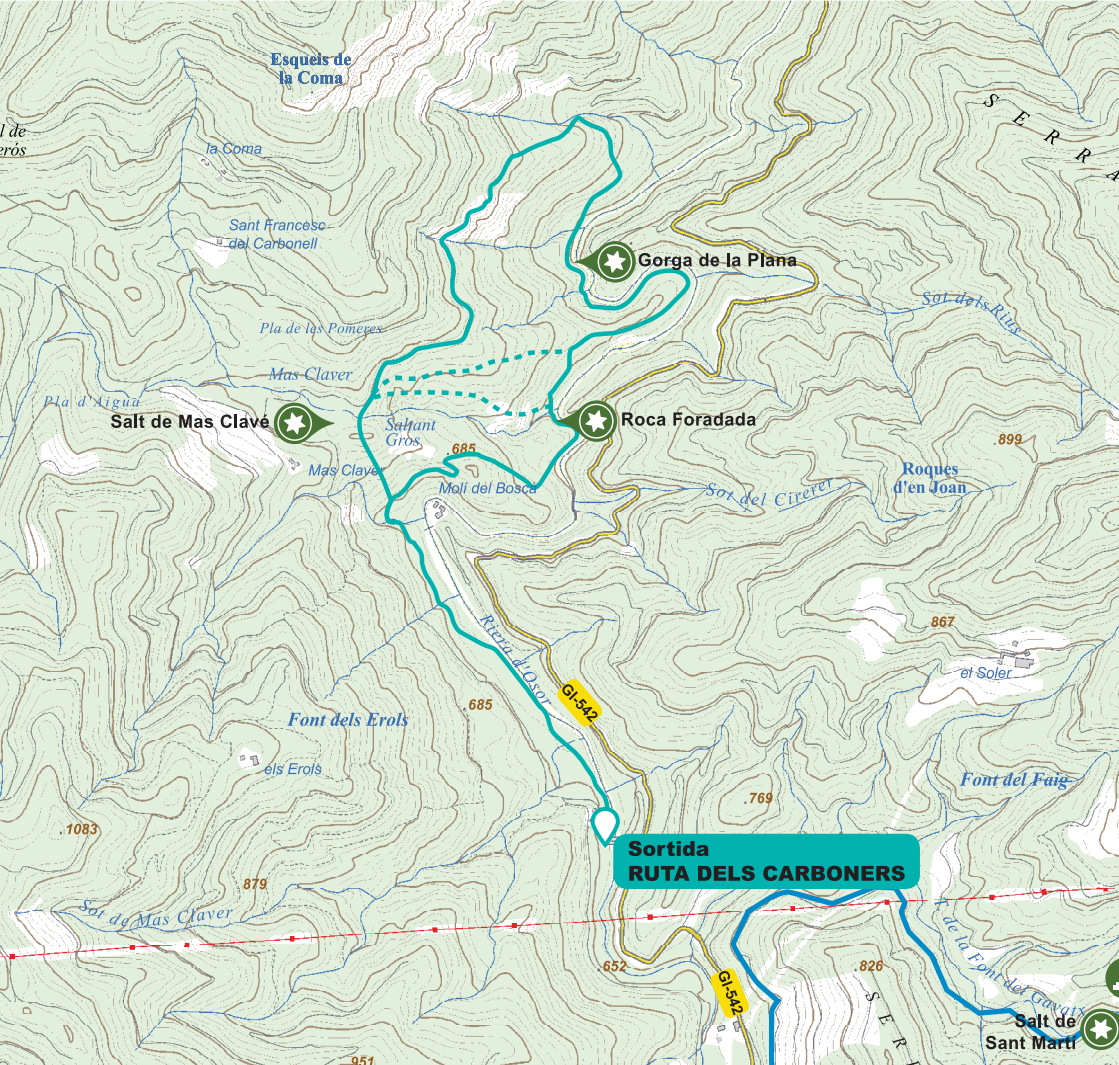
Información general

La **Ruta dels Carboners** consiste en un itinerario circular formado por **tramos de dificultades diversas**. Gran parte del recorrido aprovecha caminos de bosque de fácil acceso y pistas forestales, pero también hay tramos que siguen pasos más complicados, hasta llegar a ser considerados difíciles. Añadidos al propio itinerario circular hay **distintas extensiones** a lo largo del recorrido que llevan un valor adicional a la ruta. Esto permite acceder a puntos especiales del patrimonio natural y cultural que hay en la zona.

El itinerario se puede iniciar en distintos puntos del trayecto, se puede segmentar y hacer por tramos e incluso se pueden encadenar con otras rutas temáticas de la zona como la ruta de la Font de la Formiga o la Ruta de Serrallonga.

La Ruta dels Carboners permite descubrir la **valle de la Riera de Osor**, entre los municipios de Sant Hilari y Osor, municipios tradicionalmente a su entorno natural, las cuales son ampliamente representadas a través del recorrido propuesto. El itinerario se localiza dentro de la zona de protección de la **Xarxa Natura 2000** y la **zona PEIN**. Esta conexión entre manifestaciones del patrimonio tan diverso, tanto natural como cultural, crean una excelente zona para disfrutar de rutas de senderismo.





Simbologia ruta completa

 8,45 KM

 379 M

 3 H

Senyalització ruta

Todo el recorrido está señalizado con estas marcas en árboles y rocas



Accede al wikiloc de la ruta y visualiza el recorrido, el desnivel, etc.
<https://www.wikiloc.com/hiking-trails/ruta-dels-carboners-53602128>

La Riera d'Osor


El término municipal de Sant Hilari es de **composición granítica**, la cual permite la conservación y retención de abundante agua en su subsuelo, favoreciendo una serie de riachuelos pequeños, que van soltando agua durante todo el año. Uno de los cursos fluviales más caudalosos de Sant Hilari Sacalm y les Guilleries es la **Riera d'Osor**.

Esta nace al **Pla de les Arenes**, a unos 1.060 metros de altitud, entre los términos de Espinelves y Sant Hilari Sacalm.

Al largo de su recorrido pasa por los municipios de **Sant Hilari**, donde se aprovecha de nuevas entradas de agua de los afluentes de Can Manel Mort, El Soler y Mas Claver, Osor y acaba confluyendo con el Ter dentro del término municipal de Anglès.

La riera es considerada un **conector natural y biológico**, además de Espacio de Interés Estratégico por la Conectividad, tanto a escala regional como local puesto que genera conexiones ecológicas y paisajísticas entre puntos biológicamente interesantes y con potencial como el Parque Natural de la Zona Volcánica de la Garrotxa (en el norte) y el Parque Natural del Montseny (en el sur).





Sainte de Mas Clavé

Flora

Los bosques principales que predominan al largo de la ruta son los **bosques de ribera**. Concretamente, al itinerario se distribuyen dos categorías diferentes: el **predominante es el bosque formado por vernedas** (*Alnus glutinosa*) donde también hay chopo (*Populus nigra*) y ortiga borda (*Lamium flexuosum*) de la tierra baja lluviosa y el **secundario** es ese que está constituido por fresnos (*Fraxinus*) de los Pirineus y de las montañas catalanas septentrionales.


El resto de masa forestal que se puede encontrar durante el itinerario presenta una gran variedad de hábitos gracias a las características morfológicas de la zona y la actividad humana que se ha desarrollado tradicionalmente. Los más abundantes son los encinares montañosos (*Quercetum mediterraneo-montanum*) con pinos (*Pinus*), castaños acidófilas (*Aesculus hippocastanum*) de montaña mediana y tierra baja, las robledas de roble sesiliflor (*Quercus petraea*) y hayedos acidófilos pirinaicooccitanes. Adicionalmente, también están presentes hábitats más estrechamente relacionados con la actividad humana como las plantaciones de coníferas (*Pinophyta* o *Coniferae*), los fenalares (*Brachipodietum phoenicoidis*) y los prados dalladors (*Arrhenatherum elatius*).



Flora

A nivel arbustivo, destaca la **abundancia del acebo** (*Buxus sempervirens*) en zonas próximas al lecho del río. Desgraciadamente, las poblaciones de este arbusto están **gravemente afectadas** y deterioradas por la proliferación de la **mariposa del acebo** (*Cydalina persectalis*). A lo largo del recorrido también se pueden localizar distintas especies de **orquídeas** (*Orchidaceae*), algunas de las cuales son protegidas por su vulnerabilidad, y otras especies como la **hierba cerruda** (*Ramonda myconi*) que es una **especie endémica** del noreste peninsular apreciada por sus **capacidades en medicina**.

Dentro de estos hábitos, **destacan dos especies** por su relación con algunas actividades tradicionales de explotación de los bosques: la **encina** que había estado utilizada por los carboneros para la producción de carbón vegetal y el **castaño** había utilizado como materia prima por los "**roders**", las dos actividades son forestales y estaban muy vinculadas a Sant Hilari y a les Guillerries.




Fauna

La **fauna** de esta zona es **muy diversa** ya que está asociada a la presencia de diferentes hábitos que se han comentado anteriormente. La mayoría de especies que se pueden encontrar son relativamente **comunas en el territorio catalán**, pero eso no resta importancia a su **diversidad**.

A las zonas de riería y más próximas a estas destacan la presencia de algunas especies de **peces** como el bagre (*Leuciscus cephalus*) y el barbo de montaña (*Barbus meridionalis*). También se encuentran **amfibios** como la ranita meridional (*Hyla meridionalis*), el sapo (*Alytes obstetricans*) y el tritón jaspeado (*Triturus marmoratus*). Todos ellos son de **interés especial**.

En cuanto a los **reptiles**, se puede encontrar el galápago europeo (*Emys orbicularis*), la serpiente verde (*Malpolon monspessulanus*) y la serpiente blanca (*Elaphe scalaris*), lagartijas como la ibérica (*Podarcis hispanica*) y la roquera (*Podarcis muralis*), entre otros.

Cabe mencionar también que en este entorno hay una **gran cantidad de aves**. Dependiendo del hábito se puede encontrar el halcón peregrino (*Falco peregrinus*) y el alcotán europeo (*Falco subbuteo*), la garza real (*Ardea cinerea*), el martín pescador común (*Alcedo atthis*), el pico menor (*Dendrocopos minor*), el cárabo común (*Strix aluco*), el mirlo (*Turdus merula*), el roquero solitario (*Monticola solitarius*), la becada (*Scolopax rusticola*) y distintos carboneros




Fauna

(*Parus spp.*), etc.

En cuanto a las especies de **mamíferos**, cabe comentar que los que habitan en esta zona son compartidas con otras zonas de Cataluña. Destaca el erizo común (*Erinaceus europaeus*), el musgaño de Cabrera (*Neomys anomalus*) y diferentes especies de murciélagos como la herradura grande (*Rinolophus ferrum-equinum*). También hay poblaciones la gineta (*Genetta genetta*), el gato montés (*Felis silvestris*) y los lutrinos (*Lutra lutra*), entre otros.

También es muy importante destacar dos especies de mamíferos muy presentes en el territorio de les Guilleries en general: el **zorro** (*Vulpes vulpes*) una especie que ha dado nombre al territorio ya que el topónimo de Guilleries simboliza **tierra de zorros** ("guilla" en catalán) ya que antiguamente abundaban mucho en esta zona y el **jabalí** (*Sus scroga*), un mamífero que se ha reproducido tanto últimamente en esta zona que se podría llegar a hablar de sobrepoblación. Actualmente, los que dominan son de una raza híbrida procedente del apareamiento de los ejemplares de cerdos con cerdos semisalvajes.





Bosque de robles y encinas

Puntos de interés - Font Picant

La ruta cuenta con distintos puntos y elementos de **interés cultural**, representativos de los diferentes oficios y tradiciones ligadas al patrimonio natural de les Guilleries.

Antes de llegar al punto de salida de la ruta, se pasa cerca de dos puntos de interés que son la **Font Picant** y la **esclusa Ribot** o el Pantano de la Font Picant.

LA FONT PICANT

L'**Antic balneari de la Font Picant** es un edificio situado a 4 km del pueblo de Sant Hilari en dirección Osor. Fue uno de los balnearios más famosos de España a inicios del **siglo XX**, ya que era reconocido por sus fuentes de **aguas mineromedicinales**.

El 1880 cuando sus aguas fueron declaradas de **utilidad pública**, para aumentar la comodidad de los veranantes, se construyó **un hotel** que disponía de 250 camas, salón-restaurante, un gran comedor, capilla, sala de fiestas, sala de billar, escenario, servicio de correo, pistas de tenis y unos grandes jardines donde se organizaban muchas actividades de ocio. Tanto era su fama que este local fue el **primero en tener electricidad** de todo el pueblo gracias a una bobina de agua y **línea telefónica**.

Con el tiempo se fue convirtiendo en el **centro de veraneo del pueblo** y, también, en un lugar



Puntos de interés - Esclusa Ribot

de quedada de la **burguesía catalana**. Durante la Guerra Civil sirvió de hospital y el año 1939 volvió a funcionar como a balneario, pero con una clara disminución de los visitantes. Com el paso del tiempo y la evolución en los campos de medicina, hicieron que finalmente el hotel cerrara sus puertas.

Actualmente, la Font Picant es un punto de interés turístico esencial para cualquier visitante de la zona ya que permite conocer la historia de Sant Hilari y probar las **diferentes fuentes** de agua mineromedicinal que eran **recetadas** a aquellas personas con enfermedades de hígado, coleditiasi y también para curar el dolor de piedras, riñones y vías urinarias.

ESCLUSA RIBOT O PANTANO DE LA FONT PICANT

Passado el edificio de la Font Picant hay la **enclusa Ribot o el pantano de la Font Picant**. Esta se construyó como **presa** para acumular el agua. El conjunto de instalaciones de las Illas d'Amunt era el punto donde había las turbinas que generaban **electricidad**. Inicialmente esta instalación solo suministraba electricidad al Antic Balneari de la Font Picant, pero poco después de su puesta en funcionamiento, se amplió la generación eléctrica para poder suministrar corriente a todo el municipio hilarienco.



Puntos de interés - El Molí d'en Boscà


EL MOLÍ D'EN BOSCÀ

El **Molí d'en Boscà** antiguamente era un molino de harina que aprovechaba la fuerza del agua de la Riera d'Osor para hacer funcionar muelas y **trabajar el maíz** para obtener harina. La primera referencia documentada es de 1480.

Actualmente, se conserva el conjunto dividido en dos partes: la **industrial**, donde había el molino justo al lado de la riera y la **vivienda**, un poco más elevado. Las restas actuales han ido sufriendo modificaciones a lo largo de los años, pero la más importante fue el 1826, hay gravado el año en una piedra de la parte industrial.



Mirador de los Esquejes de la Coma



Puntos de interés - Carboneros

A lo largo de la ruta se pueden observar **muestras de patrimonio cultural** vinculadas a los oficios tradicionales de los Guilleries. Concretamente, en el tramo de itinerario de más dificultad se pueden identificar elementos relacionados con el oficio de carbonero y el de "roder", dos **oficios desaparecidos** por la pérdida de su utilidad debido a las nuevas tecnologías y los nuevos recursos que a lo largo del siglo XX surgieron.

CARBONEROS

Se pueden ver los restos de una antigua **barraca original** y al lado de esta todavía se pueden identificar los **restos de una plaza carbonera**.


Los carboneros cortaban los árboles, recogían leña y la tiraban hasta la plaza carbonera. Allí construían una columna y posteriormente encendían y iniciaban el proceso de la **cocción** (combustión lenta) para obtener carbón vegetal.

Normalmente construían **cerca de fuentes o ríos** para poder coger agua, tanto para beber como para controlar la carbonera.

La **barraca o cabaña** solía ser una **construcción sencilla** donde cuatro o seis hombres hacían



Fons. ÀNGEL SERRADESANFERM



Fons. ÀNGEL SERRADESANFERM

Puntos de interés - "Roders"

vida durante semanas o durante todo el tiempo que durara la **temporada de carbón**. Estos podían ser dos paredes-tejados de troncos cubiertas de ramas con una capa de tierra que impermeabilizaba la cima o podían ser más complejas hechas con vigas traveseras, paredes de piedra seca, chimenea, compartimentos separados con una tela, etc.

RODERS

Los "roders" solían trabajar en grupo. Talaban **castaños de 4 años** y lo trabajaban en las plazas de trabajo hasta obtener el "rodell" formado por un conjunto de ramas cortadas finas. El objetivo era obtener un material que servía para hacer cajas de sardinas rancias o uva, recipientes de cerámica y para botas de vino.

El trabajo de los "roders" se hacía mayoritariamente al bosque, pero a diferencia de los carboneros **no necesitaban construcciones adicionales** a parte de los bancos de trabajo. Es por este motivo que actualmente no hay restos visibles dentro del bosque.

Entre 1890 y 1920 la industria de los "roders" vivió su momento más álgido. Cabe destacar que este oficio generó las primeras sociedades obreras que defendían el oficio y luchaban por unos salarios más justos.





La Roca Foreadaca



Puntos de interés - La Roca Foradada

LA ROCA FORADADA

La **Roca Foradada** es un bloque de leucogranito de unos 8-10 metros de alto y unos 6 metros de ancho. Está situada al margen izquierdo de la **Riera d'Osor**, muy cerca de la **desembocadura de la riera de Mas Clavé**. Recibe su nombre por el espacio que queda entre la base de la roca i el suelo.

Así describía el Dr. Antoni Bartomeus en el documento de la conferencia *Sant Hilari Sacalm al principio del siglo XX* que se hizo al Centro Excursionista de Cataluña el año 1905: va fer al Centre Excursionista de Catalunya l'any 1905:

"Contemplem un gegant de roca colossal, immens: la Roca Foradada, que s'ha després de dalt de la muntanya atret per la poesia d'aquest lloc, i per no profanar la puresa de les aigües remoroses, en lloc d'ajeure's en son llit, s'assenta respectuós damunt d'uns petits còdols accontentant-se d'escoltar sos sospirs i ses melodies"



A. T. V. — 4095 — S. HILARI SACALM
La Cova d'en Serrallonga

Puntos de interés - Cueva de Serrallonga

CUEVA DE SERRALLONGA

La cueva que se encuentra detrás de la Roca Foradada es conocida como la **Cueva de Serrallonga**. Es un bloque de leucoganito que se ha desprendido de su lugar original y ha dejado un espacio lo suficientemente amplio como para que se en su base fuera utilizado como refugio.

En esta roca se encontraron **restos de cerámica campaniforme**, yacimientos de la transición entre el **tercer y el segundo milenio a.C.** En el libro de *Sant Hilari Sacalm, capital de les Guilleries* de Àngel Serradesanferm y Antoni Pladevall se comenta lo siguiente: "Les Guilleries siempre han estado unas tierras de poca ocupación humana, ya que sus características fisicogeográficas nunca han facilitado su asentamiento. Pocos son los vestigios que encontramos y menos en Sant Hilari"

Este espacio podría haber estado un **escondite** del conocido bandolero Joan Sala, alias Serrallonga. **Joan Sala y Ferrer**, hijo de Joan Sala y Joana Ferrer, nació en el mas La Sala de Viladrau le 1594. Trabajando de payés a Can Tarrés conoció a Margarida Tallades Serrallonga, la pubilla de **Mas Serrallonga** de Querós (actualmente, dentro del término municipal de Sant Hilari) Joan Sala y Margarida se casaron a la iglesia de Sant Martí de Querós. A partir de ese



Puntos de interés - Saltante de Mas Clavé

momento el bandolero empezó a ser conocido por el nombre de **Serrallonga**.

Cuando empezó a dedicarse plenamente al grupo de bandoleros que dirigía, asaltaban masías, segrestaban gente para obtener rescates y cometía algunos asesinatos. Serrallonga se convirtió en uno de los bandoleros más conocidos y temidos de Cataluña.

El 31 de octubre de 1633 fue capturado por el teniente Ferran Paulí, cerca de Santa Coloma de Farners y fue torturado y ejecutado brutalmente a Barcelona, unas semanas más tarde.


RIERA DE MAS CLAVÉ

Justo entre la Roca Foradada y la Cueva en Serrallonga encontramos la desembocadura de la riera de **Mas Clavé**. Esta se caracteriza por tener seis saltos de agua seguidos que si se suman llegan a tener un desnivel de 145 metros.

SALTANTE DE MAS CLAVÉ

Siguiendo un sendero que resigue el trazado de la riera de Mas Clavé unos 100 metros arriba, se puede llegar hasta el primer saltante de agua. Este tiene unos 15 metros de alto.





Pozá de la Plana

Puntos de interés - Mirador de los Peñascos de la Coma

MIRADOR DELS ESQUEIS DE LA COMA

Siguiendo la indicación que marca el camino para llegar al mirador se puede acceder a **dos miradores** con visitas a los **Peñascos de la Coma**.

Aquestos se encuentran entre los términos municipales de Sant Hilari Sacalm y Osor.



Puntos de interés - Poza de la Plana

POZA DE LA PLANA

La **poza de la Plana** está situada justo al final del recorrido señalado de ida. Esta se caracteriza por ser **amplia** y por sus **dos pequeños saltantes de agua**.

Esta poza queda delimitada por un **muro de piedra** a la parte alta del curso de la riera y por la parte baja hay una zona con arena donde se puede **acceder a la poza**. La profundidad del agua es superior a la mediana del curso de la Riera d'Osor y, en cambio, la velocidad en la que se mueve es inferior.

Una vez se llega a esta poza, empieza el **camino de vuelta de la ruta**. Actualmente, hay **dos opciones diferentes**: se puede volver por el **camino de vuelta** o se puede continuar siguiendo las indicaciones por la **ruta circular** que llega a otro saltante de Mas Clavé. Cabe mencionar que esta última tiene un **desnivel considerable**.





Riera de Mas Clavé



Recomendaciones para ir a bosque



Planifica bien la excursión antes de salir a bosque



Antes de salir, ten en cuenta el estado del tiempo



Adecua tu equipamiento (ropa, calzado...) a la actividad



Es recomendable llevar un poco de comida, agua y un teléfono móvil con la batería cargada



Calcula bien el tiempo de la actividad. Contabiliza cuanto tardarás en hacer el camino de vuelta para no tener que volver cuando sea oscuro



En caso de necesidad, llama a los equipos de emergencia al 112



En caso que veas alguna incidencia a lo largo de la ruta (árboles caídos, señales rotas, etc.) puedes enviar las imágenes y localizaciones al correo oficinaturisme@santhilari.cat o por whatsapp al teléfono 972 86 96 86.

Y recuerda que en Sant Hilari cuidamos la naturaleza, por favor:



No dejes ni tires desechos al bosque



No rompas ni arranques la vegetación



No enciendas fuego si no es en espacios habilitados

*Del 15 de marzo al 15 de octubre no se puede hacer fuego en terrenos forestales sin autorización

Sant Hilari Sacalm

www.lesguillerieskm0.cat

Of. Turisme Can Rovira
972 86 96 86



+34 972 869 686



@lesguillerieskm0.cat



Turisme Sant Hilari Sacalm



@guillerieskm0



Ajuntament
de Sant Hilari Sacalm



Sant Hilari
Sacalm
LesGuilleriesKm0.cat

