

**Sant
Hilari
Sacalm**

www.lesguillerieskm0.cat

Oficina de Turisme Can Rovira

972 86 96 86

 @guillerieskm0

 Turisme Sant Hilari Sacalm

 @guillerieskm0



**Sant Hilari
Sacalm**
LesGuilleriesKm0.cat



Ajuntament
de Sant Hilari Sacalm



RUTES BTT

Sant
Hilari
Sacalm

CAT



**Sant Hilari
Sacalm**
LesGuilleriesKm0.cat



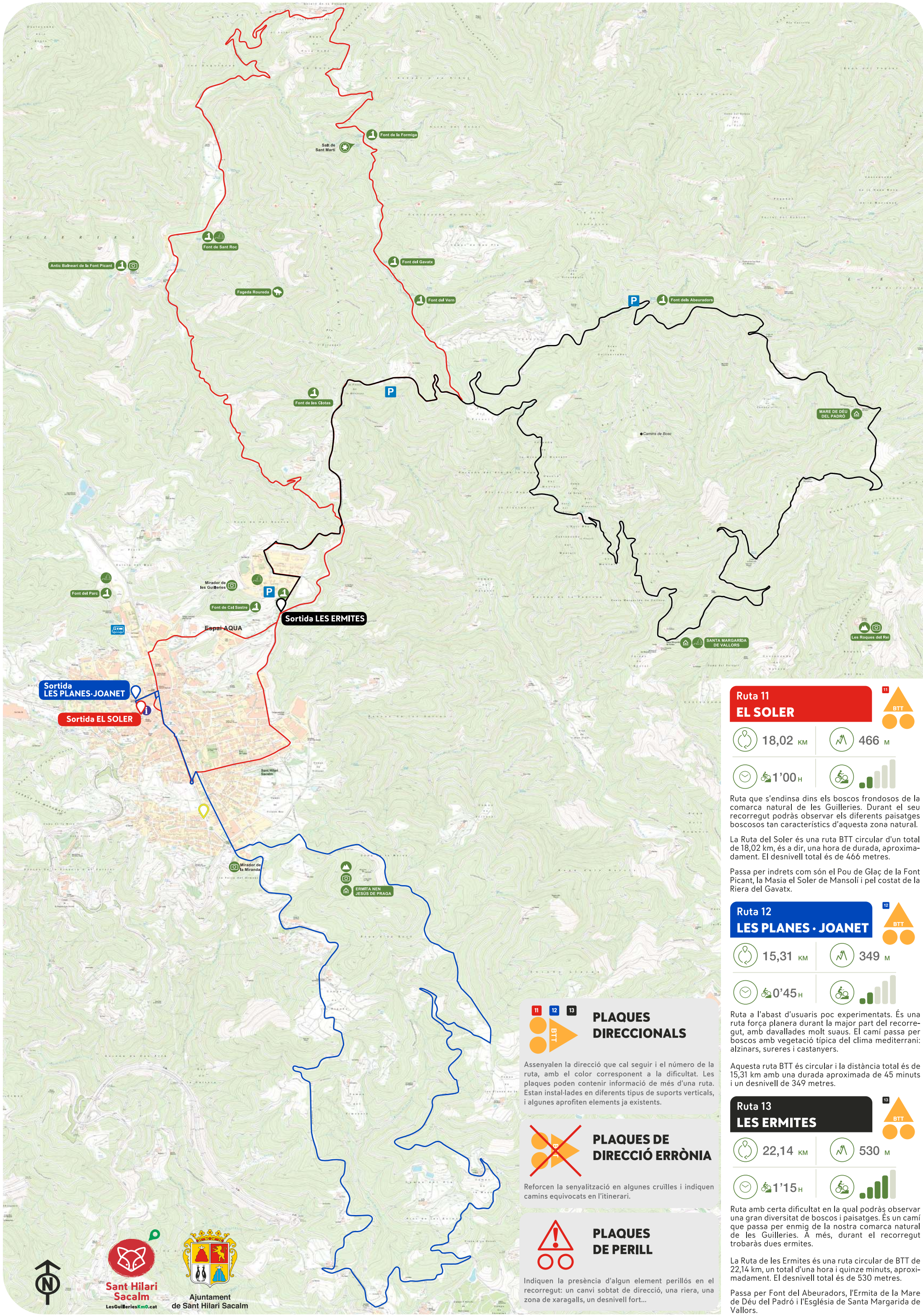
Ajuntament
de Sant Hilari Sacalm

RUTES BTT

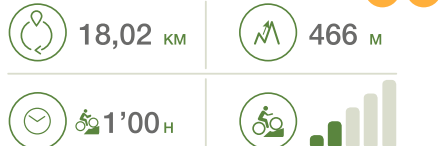
Sant Hilari Sacalm és la capital de les Guilleries, un feréstec i encara poc conegut massís entre la comarca de la Selva i Osona. Un lloc privilegiat on els amants de la natura poden gaudir-la de mil maneres diferents.

Els boscos i paratges dels voltants de Sant Hilari tenen un munt d'atractius naturals perfectes perquè els descobreixis amb BTT. Concretament, hi ha tres rutes BTT senyalitzades que et portaran a descobrir diferents indrets i paisatges de les Guilleries.





Ruta 11
EL SOLER




Ruta que s'endinsa dins els boscos frondosos de la comarca natural de les Guilleries. Durant el seu recorregut podràs observar els diferents paisatges boscosos tan característics d'aquesta zona natural.

La Ruta del Soler és una ruta BTT circular d'un total de 18,02 km, és a dir, una hora de durada, aproximadament. El desnivell total és de 466 metres.

Passa per indrets com són el Pou de Glac de la Font Picant, la Masia el Soler de Mansoli i pel costat de la Riera del Gavatx.

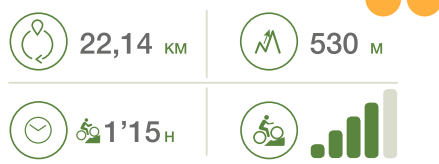
Ruta 12
LES PLANES · JOANET



Ruta a l'abast d'usuaris poc experimentats. És una ruta força planera durant la major part del recorregut, amb davallades molt suaus. El camí passa per boscos amb vegetació típica del clima mediterrani: alzinars, sureres i castanyers.

Aquesta ruta BTT és circular i la distància total és de 15,31 km amb una durada aproximada de 45 minuts i un desnivell de 349 metres.

Ruta 13
LES ERMITES



Ruta amb certa dificultat en la qual podràs observar una gran diversitat de boscos i paisatges. És un camí que passa per enmig de la nostra comarca natural de les Guilleries. A més, durant el recorregut trobaràs dues ermites.

La Ruta de les Ermites és una ruta circular de BTT de 22,14 km, un total d'una hora i quinze minuts, aproximadament. El desnivell total és de 530 metres.

Passa per Font del Abeuradors, l'Ermita de la Mare de Déu del Padró i l'Església de Santa Margarida de Vallors.

PLAQUES DIRECCIONALS

Assenyalen la direcció que cal seguir i el número de la ruta, amb el color corresponent a la dificultat. Les plaques poden contenir informació de més d'una ruta. Estan instal·lades en diferents tipus de suports verticals, i algunes aprofiten elements ja existents.

PLAQUES DE DIRECCIÓ ERRÒNIA

Reforcen la senyalització en algunes cruïlles i indiquen camins equivocats en l'itinerari.

PLAQUES DE PERILL

Indiquen la presència d'algun element perillós en el recorregut: un canvi sobtat de direcció, una riera, una zona de xaragalls, un desnivell fort...